

«Согласовано»

Председатель местной организации
 общероссийской организации
 «Всероссийское общество инвалидов»
 Ленинского района
 Усенко А.А.



«28» декабря 2012 г.

«Утверждаю»

Заведующий МБДОУ №104

(Детский сад №104
 комбинированного вида)

Вохмина Н.Ф.

«28» декабря 2012 г.



«Утверждаю»

Начальник территориального отдела
 Главного управления образования
 по Ленинскому району
 Зотов В.И.



20 г

ПАСПОРТ ДОСТУПНОСТИ объекта социальной инфраструктуры (ОСИ) № 1

1. Общие сведения об объекте

- 1.1. Наименование (вид) объекта *МБДОУ № 104*
 1.2. Адрес объекта *ул. Дюнная 16 а, г. Красноярск 660004*
 1.3. Сведения о размещении объекта:
 - отдельно стоящее здание, 2 этажа, 1145 кв.м
 - наличие прилегающего земельного участка (да, нет); 6966 кв.м
 1.4. Год постройки здания *1978*, последнего капитального ремонта
 1.5. Дата предстоящих плановых ремонтных работ: *текущего 2016 г,*
капитального _____

сведения об организации, расположенной на объекте

1.6. Название организации (учреждения), (полное юридическое наименование – согласно Уставу, краткое наименование) *Муниципальное бюджетное дошкольное образовательное учреждение «Детский сад № 104 комбинированного вида» (МБДОУ № 104)*

1.7. Юридический адрес организации (учреждения) *ул. Дюнная 16 А, г. Красноярск, 660004*

- 1.8. Основание для пользования объектом (оперативное управление, аренда, собственность) *собственность*
- 1.9. Форма собственности (государственная, негосударственная) *государственная*
- 1.10. Территориальная принадлежность (*федеральная, региональная, муниципальная*) *муниципальная*
- 1.11. Вышестоящая организация (*наименование*) *Главное управление образования администрации Красноярского края*
- 1.12. Адрес вышестоящей организации, другие координаты *ул. Карла Маркса, ул., 93, г. Красноярск, 660049*

2. Характеристика деятельности организации на объекте (*по обслуживанию населения*)

- 2.1 Сфера деятельности (*здравоохранение, образование, социальная защита, физическая культура и спорт, культура, связь и информация, транспорт, жилой фонд, потребительский рынок и сфера услуг, другое*) *образование.*
- 2.2 Виды оказываемых услуг: *образовательные услуги, присмотр и уход.*
- 2.3 Форма оказания услуг: *на объекте.*
- 2.4 Категории обслуживаемого населения по возрасту: *дети.*
- 2.5 Категории обслуживаемых инвалидов: *инвалиды с нарушениями опорно-двигательного аппарата; нарушениями умственного развития*
- 2.6 Плановая мощность: посещаемость (количество обслуживаемых в день), вместимость, пропускная способность *153 ребенка.*
- 2.7 Участие в исполнении ИПР инвалида, ребенка-инвалида (да, нет) *да*

3. Состояние доступности объекта

- 3.1 Путь следования к объекту пассажирским транспортом (описать маршрут движения с использованием пассажирского транспорта) *Маршруты 8, 19, 20, 92, ост. «гостиница «Кедр».*
наличие адаптированного пассажирского транспорта к объекту *нет*

3.2 Путь к объекту от ближайшей остановки пассажирского транспорта:

- 3.2.1 расстояние до объекта от остановки транспорта *200 м*
- 3.2.2 время движения (пешком) *5-7 мин.*
- 3.2.3 наличие выделенного от проезжей части пешеходного пути (*да, нет*),
- 3.2.4 Перекрестки: *нерегулируемые; регулируемые, со звуковой сигнализацией, таймером; нет*

3.2.5 Информация на пути следования к объекту: *акустическая, тактильная, визуальная; нет*

3.2.6 Перепады высоты на пути: *есть, нет* (неровности по пути следования).

Их обустройство для инвалидов на коляске: *да, нет*

3.3 Организация доступности объекта для инвалидов – форма обслуживания*

№ п/п	Категория инвалидов (вид нарушения)	Вариант организации доступности объекта (формы обслуживания)*
1.	Все категории инвалидов и МГН	ВНД
	<i>в том числе инвалиды:</i>	
2	передвигающиеся на креслах-колясках	ВНД
3	с нарушениями опорно-двигательного аппарата	ВНД
4	с нарушениями зрения	ВНД
5	с нарушениями слуха	ДУ
6	с нарушениями умственного развития	ВНД

* - указывается один из вариантов: «А», «Б», «ДУ», «ВНД»

3.4 Состояние доступности основных структурно-функциональных зон

№ п \п	Основные структурно-функциональные зоны	Состояние доступности, в том числе для основных категорий инвалидов**
1	Территория, прилегающая к зданию (участок)	ДУ (Г)
2	Вход (входы) в здание	ДУ (Г)
3	Путь (пути) движения внутри здания (в т.ч. пути эвакуации)	ДУ (Г)
4	Зона целевого назначения здания (целевого посещения объекта)	ДУ (Г)
5	Санитарно-гигиенические помещения	ДУ (Г)
6	Система информации и связи (на всех зонах)	ДУ (Г)
7	Пути движения к объекту (от остановки транспорта)	ДУ (Г)

** Указывается: ДП-В - доступно полностью всем; ДП-И (К, О, С, Г, У) – доступно полностью избирательно (указать категории инвалидов); ДЧ-В - доступно частично всем; ДЧ-И (К, О, С, Г, У) – доступно частично избирательно (указать категории инвалидов); ДУ - доступно условно, ВНД – временно недоступно

3.5. Итоговое заключение о состоянии доступности ОСИ: На момент обследования объект признан доступно условно для людей с нарушением слуха.

4. Управленческое решение

4.1. Рекомендации по адаптации основных структурных элементов объекта

№ № п \ п	Основные структурно-функциональные зоны объекта	Рекомендации по адаптации объекта (вид работы)*
1	Территория, прилегающая к зданию (участок)	Капитальный ремонт
2	Вход (входы) в здание	Капитальный ремонт
3	Путь (пути) движения внутри здания (в т.ч. пути эвакуации)	Капитальный ремонт
4	Зона целевого назначения здания (целевого посещения объекта)	Капитальный ремонт, ТСР
5	Санитарно-гигиенические помещения	Капитальный ремонт
6	Система информации на объекте (на всех зонах)	Капитальный ремонт
7	Пути движения к объекту (от остановки транспорта)	Капитальный ремонт
8	Все зоны и участки	Капитальный ремонт

*- указывается один из вариантов (видов работ): не нуждается; ремонт (текущий, капитальный); индивидуальное решение с ТСР; технические решения невозможны – организация альтернативной формы обслуживания

4.2. Период проведения работ по мере финансирования в рамках исполнения _____

(указывается наименование документа: программы, плана)

4.3 Ожидаемый результат (по состоянию доступности) после выполнения работ по адаптации. После выполнения адаптации объект будет доступен полностью всем категориям инвалидов.

Оценка результата исполнения программы, плана (по состоянию доступности) _____

4.4. Для принятия решения требуется, не требуется (*нужное подчеркнуть*):
Согласование

Имеется заключение уполномоченной организации о состоянии доступности объекта (*наименование документа и выдавшей его организации, дата*), прилагается

4.5. Информация размещена (обновлена) на Карте доступности субъекта Российской Федерации дата _____
(*наименование сайта, портала*)

5. Особые отметки

Паспорт сформирован на основании:

1. Анкеты (информации об объекте) от «21» декабря 2015 г.,
2. Акта обследования объекта: № акта 1 от «28» декабря 2015 г.
3. Решения Комиссии На момент обследования объект признан доступно условно для людей с нарушением слуха.
от «28» декабря 2015 г.

«Согласовано»

Председатель местной организации
 общероссийской организации
 «Всероссийское общество инвалидов»
 Ленинского района
 Усенко А.А.
 «28» декабря 2015 г.



«Утверждаю»

Начальник территориального отдела
 Главного управления образования
 по Ленинскому району

Зотов В.И. _____

« ____ » _____ 20__ г

«Утверждаю»

Заведующий МБДОУ №104
 (Детский сад №104
 комбинированного вида)
 Вохмина Н.Ф.
 «28» декабря 2015 г.



АНКЕТА

(информация об объекте социальной инфраструктуры) К ПАСПОРТУ ДОСТУПНОСТИ ОСИ

№ 1

1. Общие сведения об объекте

1.1. Наименование (вид) объекта *МБДОУ № 104*1.2. Адрес объекта *ул. Дюнная 16 а, г. Красноярск, 660004*

1.3. Сведения о размещении объекта:

- отдельно стоящее здание, 2 этажа, *1145* кв.м- наличие прилегающего земельного участка (да, нет); *6966* кв.м1.4. Год постройки здания *1978г*, последнего капитального ремонта1.5. Дата предстоящих плановых ремонтных работ: текущего 2016 г,
капитального _____

сведения об организации, расположенной на объекте

Название организации (учреждения), (полное юридическое наименование – согласно Уставу, краткое наименование) *Муниципальное бюджетное образовательное учреждение «Детский сад № 104 комбинированного вида» (МБДОУ № 104)*

- 1.7. Юридический адрес организации (учреждения) *ул. Дюнная 16 а, г. Красноярск, 660004*
- 1.8. Основание для пользования объектом (оперативное управление, аренда, собственность) *оперативное управление*
- 1.9. Форма собственности (государственная, негосударственная) *государственная*
- 1.10. Территориальная принадлежность (*федеральная, региональная, муниципальная*) *муниципальная*
- 1.11. Вышестоящая организация (*наименование*) *Главное управление образования администрации Красноярского края*
- 1.12. Адрес вышестоящей организации, другие координаты *ул. Карла Маркса, ул., 93, г. Красноярск, 660049*

2. Характеристика деятельности организации на объекте

- 2.1 Сфера деятельности (*здравоохранение, образование, социальная защита, физическая культура и спорт, культура, связь и информация, транспорт, жилой фонд, потребительский рынок и сфера услуг, другое*) *образование.*
- 2.2 Виды оказываемых услуг: *образовательные услуги, присмотр и уход.*
- 2.3 Форма оказания услуг: *на объекте.*
- 2.4 Категории обслуживаемого населения по возрасту: *дети.*
- 2.5 Категории обслуживаемых инвалидов: *инвалиды с нарушениями опорно-двигательного аппарата; нарушениями умственного развития*
- 2.6 Плановая мощность: посещаемость (количество обслуживаемых в день), вместимость, пропускная способность *153 ребенка.*
- 2.7 Участие в исполнении ИПР инвалида, ребенка-инвалида (да, нет) *да*

3. Состояние доступности объекта для инвалидов и других маломобильных групп населения (МГН)

- 3.1 Путь следования к объекту пассажирским транспортом (описать маршрут движения с использованием пассажирского транспорта) *Маршруты 8, 19, 20, 92, ост. «гостиница «Кедр».*
наличие адаптированного пассажирского транспорта к объекту *нет*
- 3.2 Путь к объекту от ближайшей остановки пассажирского транспорта:
- 3.2.1 расстояние до объекта от остановки транспорта *200 м*
- 3.2.2 время движения (пешком) *5-7 мин.*
- 3.2.3 наличие выделенного от проезжей части пешеходного пути (*да, нет*),
- 3.2.4 Перекрестки: *нерегулируемые; регулируемые, со звуковой сигнализацией, таймером; нет*
- 3.2.5 Информация на пути следования к объекту: *акустическая, тактильная, визуальная; нет*

3.2.6 Перепады высоты на пути: есть, нет (неровности по пути следования).

Их обустройство для инвалидов на коляске: да, нет

3.3 Вариант организации доступности ОСИ (формы обслуживания)* с учетом СП 35-101-2001

№ п/п	Категория инвалидов (вид нарушения)	Вариант организации доступности объекта
1.	Все категории инвалидов и МГН	ВНД
	<i>в том числе инвалиды:</i>	
2	передвигающиеся на креслах-колясках	ВНД
3	с нарушениями опорно-двигательного аппарата	ВНД
4	с нарушениями зрения	ВНД
5	с нарушениями слуха	ДУ
6	с нарушениями умственного развития	ВНД

* - указывается один из вариантов: «А», «Б», «ДУ», «ВНД»

4. Управленческое решение (предложения по адаптации основных структурных элементов объекта)

№ п/п	Основные структурно-функциональные зоны объекта	Рекомендации по адаптации объекта (вид работы)*
1	Территория, прилегающая к зданию (участок)	Капитальный ремонт
2	Вход (входы) в здание	Капитальный ремонт
3	Путь (пути) движения внутри здания (в т.ч. пути эвакуации)	Капитальный ремонт
4	Зона целевого назначения (целевого посещения объекта)	Капитальный ремонт
5	Санитарно-гигиенические помещения	Капитальный ремонт
6	Система информации на объекте (на всех зонах)	Капитальный ремонт
7	Пути движения к объекту (от остановки транспорта)	Капитальный ремонт
8.	Все зоны и участки	Капитальный ремонт

*- указывается один из вариантов (видов работ): не нуждается; ремонт (текущий, капитальный); индивидуальное решение с ТСР; технические решения невозможны – организация альтернативной формы обслуживания

Размещение информации на Карте доступности субъекта Российской Федерации согласовано _____

*(подпись, Ф.И.О., должность; координаты для связи
уполномоченного представителя объекта)*

«Согласовано»

Председатель местной организации
общероссийской организации

«Всероссийское общество инвалидов»

Ленинского района

Усенко А.А.

«28» декабря 2015



«Утверждаю»

Начальник территориального отдела
Главного управления образования
по Ленинскому району

Зотов В.И.

«___» _____ 20__ г

«Утверждаю»

Заведующий МБДОУ №104

(Детский сад №104

комбинированного вида)

Вохмина И.Ф.

«28» декабря 2015 г.



**АКТ ОБСЛЕДОВАНИЯ
объекта социальной инфраструктуры
К ПАСПОРТУ ДОСТУПНОСТИ ОСИ
№1**

муниципальное бюджетное дошкольное
образовательное учреждение
«Детский сад № 104 комбинированного
вида» (МБДОУ № 104)

«28» декабря 2015 г.

Наименование территориального
образования субъекта Российской
Федерации

1. Общие сведения об объекте

1.1. Наименование (вид) объекта МБДОУ № 104

1.2. Адрес объекта ул. Дюнная 16 а. г. Красноярск, 660004

1.3. Сведения о размещении объекта:

- отдельно стоящее здание, 2 этажа, 1145 кв.м

- наличие прилегающего земельного участка (да, нет); 6966 кв.м

1.4. Год постройки здания 1978г, последнего капитального ремонта

1.5. Дата предстоящих плановых ремонтных работ: текущего 2016 г,
капитального _____

сведения об организации, расположенной на объекте

Название организации (учреждения), (полное юридическое наименование – согласно Уставу, краткое наименование) *Муниципальное бюджетное образовательное учреждение «Детский сад № 104 комбинированного вида» (МБДОУ № 104)*

1.7. Юридический адрес организации (учреждения) ул. Дюнная 16 а, г. Красноярск, 660004

2. Характеристика деятельности организации на объекте

Дополнительная информация образовательные услуги, присмотр и уход.

3. Состояние доступности объекта

3.1 Путь следования к объекту пассажирским транспортом (описать маршрут движения с использованием пассажирского транспорта) Маршруты 8, 19, 20, 92, ост. «гостиница «Кедр».
наличие адаптированного пассажирского транспорта к объекту нет

3.2 Путь к объекту от ближайшей остановки пассажирского транспорта:

3.2.1 расстояние до объекта от остановки транспорта 200 м

3.2.2 время движения (пешком) 5-7 мин.

3.2.3 наличие выделенного от проезжей части пешеходного пути (да, нет),

3.2.4 Перекрестки: нерегулируемые; регулируемые, со звуковой сигнализацией, таймером; нет

3.2.5 Информация на пути следования к объекту: акустическая, тактильная, визуальная; нет

3.2.6 Перепады высоты на пути: есть, нет (неровности по пути следования).

Их обустройство для инвалидов на коляске: да, нет

3.3 Организация доступности объекта для инвалидов – форма обслуживания*

№ п/п	Категория инвалидов (вид нарушения)	Вариант организации доступности объекта (формы обслуживания)*
1.	Все категории инвалидов и МГН	ВНД
	<i>в том числе инвалиды:</i>	
2	передвигающиеся на креслах-колясках	ВНД
3	с нарушениями опорно-двигательного аппарата	ВНД
4	с нарушениями зрения	ВНД
5	с нарушениями слуха	ДУ
6	с нарушениями умственного развития	ВНД

* - указывается один из вариантов: «А», «Б», «ДУ», «ВНД»

3.4 Состояние доступности основных структурно-функциональных зон

№ п \п	Основные структурно-функциональные зоны	Состояние доступности, в том числе для основных категорий инвалидов**
1	Территория, прилегающая к зданию (участок)	ДУ (Г)
2	Вход (входы) в здание	ДУ (Г)
3	Путь (пути) движения внутри здания (в т.ч. пути эвакуации)	ДУ (Г)
4	Зона целевого назначения здания (целевого посещения объекта)	ДУ (Г)
5	Санитарно-гигиенические помещения	ДУ (Г)
6	Система информации и связи (на всех зонах)	ДУ (Г)
7	Пути движения к объекту (от остановки транспорта)	ДУ (Г)

** Указывается: ДП-В - доступно полностью всем; ДП-И (К, О, С, Г, У) – доступно полностью избирательно (указать категории инвалидов); ДЧ-В - доступно частично всем; ДЧ-И (К, О, С, Г, У) – доступно частично избирательно (указать категории инвалидов); ДУ - доступно условно, ВНД – временно недоступно

3.5. Итоговое заключение о состоянии доступности ОСИ: На момент обследования объект признан доступно условно для людей с нарушением слуха.

4. Управленческое решение (проект)

4.1. Рекомендации по адаптации основных структурных элементов объекта:

№ п \п	Основные структурно-функциональные зоны объекта	Рекомендации по адаптации объекта (вид работы)*
1	Территория, прилегающая к зданию (участок)	Капитальный ремонт
2	Вход (входы) в здание	Капитальный ремонт
3	Путь (пути) движения внутри здания (в т.ч. пути эвакуации)	Капитальный ремонт
4	Зона целевого назначения здания (целевого посещения объекта)	Капитальный ремонт
5	Санитарно-гигиенические помещения	Капитальный ремонт
6	Система информации на объекте (на всех зонах)	Капитальный ремонт
7	Пути движения к объекту (от остановки транспорта)	Капитальный ремонт
8.	Все зоны и участки	Капитальный ремонт

*- указывается один из вариантов (видов работ): не нуждается; ремонт (текущий, капитальный); индивидуальное решение с ТСР; технические решения невозможны – организация альтернативной формы обслуживания

4.2. Период проведения работ по мере финансирования
в рамках исполнения _____

(указывается наименование документа: программы, плана)

4.3 Ожидаемый результат (по состоянию доступности) после выполнения работ по адаптации. После выполнения адаптации объект будет доступен полностью всем категориям инвалидов.

Оценка результата исполнения программы, плана (по состоянию доступности) _____

4.4. Для принятия решения требуется, не требуется (нужное подчеркнуть):

4.4.1. согласование на Комиссии _____

(наименование Комиссии по координации деятельности в сфере обеспечения доступной среды жизнедеятельности для инвалидов и других МГН)

4.4.2. согласование работ с надзорными органами (в сфере проектирования и строительства, архитектуры, охраны памятников, другое - указать)

4.4.3. техническая экспертиза; разработка проектно-сметной документации;

4.4.4. согласование с вышестоящей организацией (собственником объекта);

4.4.5. согласование с общественными организациями инвалидов;

4.4.6. другое _____;

Имеется заключение уполномоченной организации о состоянии доступности объекта (наименование документа и выдавшей его организации, дата), прилагается _____

4.7. Информация может быть размещена (обновлена) на Карте доступности субъекта Российской Федерации _____

(наименование сайта, портала)

5. Особые отметки

ПРИЛОЖЕНИЯ:

Результаты обследования:

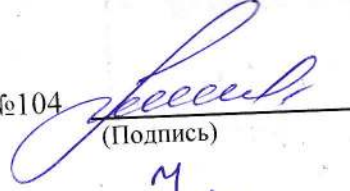
- | | |
|--|---------|
| 1. Территории, прилегающей к объекту | на 3 л. |
| 2. Входа (входов) в здание | на 3 л. |
| 3. Путей движения в здании | на 3 л. |
| 4. Зоны целевого назначения объекта | на 2 л. |
| 5. Санитарно-гигиенических помещений | на 3 л. |
| 6. Системы информации (и связи) на объекте | на 2 л. |

Результаты фотофиксации на объекте _____ на _____ л.

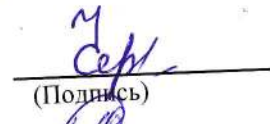
Поэтажные планы, паспорт БТИ _____ на _____ л.

Другое (в том числе дополнительная информация о путях движения к объекту) _____


Руководитель
рабочей группы Вохмина Н.Ф. заведующий МБДОУ №104
(Должность, Ф.И.О.)


(Подпись)


Члены рабочей группы Чернова Л.В. старший воспитатель
(Должность, Ф.И.О.)


(Подпись)


Семенова О.А завхоз
(Должность, Ф.И.О.)


(Подпись)

Токарчук Е.В. учитель-логопед
(Должность, Ф.И.О.)


(Подпись)

Вафина Ю.И. педагог-психолог
(Должность, Ф.И.О.)


(Подпись)

В том числе:

представители общественных
организаций инвалидов

Усенко А. А. председатель местной организации общероссийской общественной
организации «Всероссийское общество инвалидов» Ленинского района
(Должность, Ф.И.О.)


(Подпись)


Управленческое решение согласовано « ____ » _____ 20 ____ г.
(протокол № ____)
Комиссией (название). _____

Приложение 1
к Акту обследования ОСИ к паспорту
доступности ОСИ
№1
от «28» декабря 2015 г.

I Результаты обследования:

1. Территории, прилегающей к зданию (участка)
МБДОУ №104 . ул. Дюнная 16 а, г. Красноярск, 660004
Наименование объекта, адрес

Наименование функционально-планировочного элемента	Наличие элемента			Выявленные нарушения и замечания		Работы по адаптации объектов	
	есть/ нет	есть на плане	есть фото	Содержание	Значимо для инвалида (категория)	Содержание	Виды работ
Вход (входы) на территорию	есть			- отсутствие информации об ОСИ на входе, в т.ч для инвалидов с нарушениями зрения;	Все	Установка информации об ОСИ	ТСР, оказание ситуационной помощи
				- отсутствует кнопка вызова для инвалидов;	К, С, У	-установить кнопку вызова на уровне досягаемости инвалидов на кресле-коляске, обозначить ее	
				-есть калитка, доводчик не функционирует (не держит 5 сек.);	К,О	-отрегулировать доводчик	
Путь (пути) движения на территории	есть			- неровная поверхность;	Все	-Замена покрытия пешеходный путей;	Капитальный ремонт, оказание ситуационной помощи

				- Отсутствие контрастной и тактильной направляющей на пути	Все	-нанесение контрастной и тактильной информации на пути движения к входу в здание	
				- Несколько входов в здание (ни один не приспособлен для МГН)	К, О, С	-Выделить и приспособить вход для маломобильных инвалидов; - установить информацию о пути движения к приспособленному входу и (или) установить мнемосхему	Капитальный ремонт, ТСР
13	Лестница (наружная)	нет					
14	Пандус (наружный)	Нет					
15	Автостоянка и парковка	нет		Отсутствует парковка	К, О	Организовать парковку для автомобилей с местами для транспорта инвалидов	Ситуационная помощь
	ОБЩИЕ требования к зоне						

II Заключение по зоне:

Наименование структурно-функциональной зоны	Состояние доступности* (к пункту 3.4 Акта обследования ОСИ)	Приложение		Рекомендации по адаптации (вид работы)** к пункту 4.1 Акта обследования ОСИ
		№ на плане	№ фото	

Территория прилегающая к зданию	ДУ (Г)			Текущий ремонт, капитальный ремонт, ТСР, ситуационная помощь
---------------------------------	--------	--	--	--

1 ЭТАП - К- ДУ, О - ДУ, С - ДУ, Г, У - ДУ,
2 ЭТАП - ДП-В

* указывается: ДП-В - доступно полностью всем; ДП-И (К, О, С, Г, У) - доступно полностью избирательно (указать категории инвалидов); ДЧ-В - доступно частично всем; ДЧ-И (К, О, С, Г, У) - доступно частично избирательно (указать категории инвалидов); ДУ - доступно условно, ВНД - недоступно

**указывается один из вариантов: не нуждается; ремонт (текущий, капитальный); индивидуальное решение с ТСР; технические решения невозможны - организация альтернативной формы обслуживания

Комментарий к заключению: _____

Приложение 2
к Акту обследования ОСИ к паспорту
доступности ОСИ
№1
от «28» декабря 2015 г.

I Результаты обследования:
2. Входа (входов) в здание

Наименование объекта, адрес
МБДОУ №104, ул. Дюнная 16 а, г. Красноярск, 660004

№	Наименование функционально-планировочного элемента	Наличие элемента			Выявленные нарушения и замечания		Работы по адаптации объектов	
		есть/нет	№ на плане	№ фото	Содержание	Значимо для инвалида (категория)	Содержание	Виды работ
21	Лестница (наружная)	есть			- Нет тактильной информации перед маршем лестницы	С	-установить тактильную плитку за 0.8м до начала марша по длине лестницы	Капитальный ремонт, оказание ситуационной помощи
					- Не дублируется подъемными устройствами	К	-установить пандус /подъемную платформу	Ситуационная помощь, ТСР, капитальный ремонт
					- Нет контрастной маркировки крайних ступеней	С	-нанести контрастную маркировку на проступь крайних ступеней	Текущий ремонт, оказание ситуационной помощи
22	Пандус (наружный)				Отсутствует пандус	К	- установить пандус	Капитальный ремонт, ситуационная помощь

23	Входная площадка (перед дверью)	есть		-отсутствует контрастная полоса перед дверью	С	-нанести контрастную полосу перед дверью	Текущий ремонт оказание ситуационной помощи
				- отсутствует водосборная решетка	Все	- установить водосборную решетку	ТСР
				- информация об объекте размещена не нормативно	Все	-Установить информацию со стороны дверной ручки с дублированием рельефными знаками	ТСР
24	Дверь (входная)	есть		- отсутствует информация об ОСИ на входе; - порог более 2.5 см.	Все	-Установить информацию об ОСИ со стороны дверной ручки с дублированием рельефными знаками; - съёмный пандус	ТСР, ситуационная помощь
				- отсутствует водосборный коврик	Все	- Установить водосборный коврик	ТСР
25	Тамбур	есть					
	ОБЩИЕ требования к зоне						

II Заключение по зоне:

Наименование структурно-функциональной зоны	Состояние доступности* (к пункту 3.4 Акта обследования ОСИ)	Приложение		Рекомендации по адаптации (вид работы)** к пункту 4.1 Акта обследования ОСИ
		№ на плане	№ фото	
	ДУ (Г)			Капитальный ремонт, текущий ремонт, ТСР, ситуационная помощь

1 ЭТАП - К- ДУ, О - ДУ, С - ДУ, Г, У - ДУ,

2 ЭТАП - ДП-В

* указывается: ДП-В - доступно полностью всем; ДП-И (К, О, С, Г, У) - доступно полностью избирательно (указать категории инвалидов); ДЧ-В - доступно частично всем; ДЧ-И (К, О, С, Г, У) - доступно частично избирательно (указать категории инвалидов); ДУ - доступно условно, ВНД - недоступно

**указывается один из вариантов: не нуждается; ремонт (текущий, капитальный); индивидуальное решение с ТСР; технические решения невозможны - организация альтернативной формы обслуживания

Комментарий к заключению: _____

Приложение 3
к Акту обследования ОСИ к паспорту
доступности ОСИ
№1
от «28» декабря 2015 г.

I Результаты обследования:
3. Пути (путей) движения внутри здания (в т.ч. путей эвакуации)

МБДОУ №104, ул. Дюнная 16 а, г. Красноярск, 660004
Наименование объекта, адрес

№ п/п	Наименование функционально-планировочного элемента	Наличие элемента			Выявленные нарушения и замечания		Работы по адаптации объектов	
		есть/нет	№ на плане	№ фото	Содержание	Значимо для инвалида (категория)	Содержание	Виды работ
3.1	Коридор (вестибюль, зона ожидания, галерея, балкон)	есть			-узкий коридор	К	-убрать предметы, уменьшающие ширину движения в чистоте	Ситуационная помощь
					-отсутствует информация на путях движения, в т.ч. визуальной и тактильной	все	Организовать размещение комплексной системы информации от входа на пути движения внутри здания к зонам целевого назначения и санитарно гигиеническим помещениям.	Ситуационная помощь, ТСР
					- отсутствуют горизонтальные поручни	О, К, С	Установить поручни	Ситуационная помощь, капитальный ремонт

3.2	Лестница (внутри здания)	есть			Поручни только с одной стороны. Завершающие части короче 0,3м.	О,С	Установить/заменить поручни	Капитальный ремонт, ситуационная помощь
					Не дублируется подъемными устройствами	К	Установить пандус / подъемную платформу	Капитальный ремонт. Ситуационная помощь
					Нет тактильной информации перед маршем лестницы	С	Установить тактильную плитку за 0,8м до начала марша по длине лестницы	Капитальный ремонт. Ситуационная помощь
					Нет контрастной маркировки крайних ступеней	С	Нанести контрастную маркировку	Текущий ремонт
					Отсутствует информация об уровне этажа на поручне на шрифте Браиля/выпуклыми знаками	С	Разместить сведения об уровне этажа вверх ногами	Текущий ремонт, оказание ситуационной помощи
3.3	Пандус (внутри здания)	нет						
3.4	Лифт пассажирский (или подъемник)	нет						
3.5	Дверь	есть			Информация о помещении размещена на дверном полотне, не дублируется рельефными знаками	Все	Разместить рельефную табличку с информацией со стороны дверной ручки	Текущий ремонт

3.6	Пути эвакуации (в т.ч. зоны безопасности)			Не обозначены пути эвакуации в соответствии с особенностям и восприятия инвалидов	Все	Установить информацию на путях эвакуации	ТСР, ситуационная помощь
	ОБЩИЕ требования к зоне						

II Заключение по зоне:

Наименование структурно-функциональной зоны	Состояние доступности* (к пункту 3.4 Акта обследования ОСИ)	Приложение		Рекомендации по адаптации (вид работы)** к пункту 4.1 Акта обследования ОСИ
		№ на плане	фото	
Пути движения внутри здания	ДУ (Г)			Капитальный ремонт, текущий ремонт, ситуационная помощь

1 ЭТАП - К- ДУ, О - ДУ, С - ДУ, Г, У - ДУ,

2 ЭТАП - ДП-В

* указывается: ДП-В - доступно полностью всем; ДП-И (К, О, С, Г, У) - доступно полностью избирательно (указать категории инвалидов); ДЧ-В - доступно частично всем; ДЧ-И (К, О, С, Г, У) - доступно частично избирательно (указать категории инвалидов); ДУ - доступно условно, ВНД - недоступно

** указывается один из вариантов: не нуждается; ремонт (текущий, капитальный); индивидуальное решение с ТСР; технические решения невозможны - организация альтернативной формы обслуживания

Комментарий к заключению: _____

Приложение 4 (I)
к Акту обследования ОСИ к паспорту
доступности ОСИ
№1
от «28» декабря 2015 г.

I Результаты обследования:

4. Зоны целевого назначения здания (целевого посещения объекта)

Вариант I – зона обслуживания инвалидов

МБДОУ №104, ул. Дюнная 16 а, г. Красноярск, 660004

Наименование объекта, адрес

Наименование функционально-планировочного элемента	Наличие элемента			Выявленные нарушения и замечания		Работы по адаптации объектов	
	есть/нет	№ на плане	№ фото	Содержание	Значимо для инвалида (категория)	Содержание	Виды работ
Кабинетная форма обслуживания	есть			Информация не приспособлена для инвалидов	С, Г, У	Разместить информацию на шрифте Браиля, на ясном языке, организовать сурдоперевод,	ТСР, ситуационная помощь
Звонковая форма обслуживания	есть						
Приставочная форма обслуживания	нет						
Форма обслуживания с перемещением по маршруту	нет						
Кабина индивидуального обслуживания	нет						
ОБЩИЕ требования к зоне							

II Заключение по зоне:

Наименование структурно-функциональной зоны	Состояние доступности* (к пункту 3.4 Акта обследования ОСИ)	Приложение		Рекомендации по адаптации (вид работы)** к пункту 4.1 Акта обследования ОСИ
		№ на плане	№ фото	
Зона целевого назначения	ДУ (Г)			Капремонт, ТСР, ситуационная помощь

1 этап – ДУ-В

2 этап – ДП-В

* указывается: ДП-В - доступно полностью всем; ДП-И (К, О, С, Г, У) – доступно полностью избирательно (указать категории инвалидов); ДЧ-В - доступно частично всем; ДЧ-И (К, О, С, Г, У) – доступно частично избирательно (указать категории инвалидов); ДУ - доступно условно. ВНД - недоступно

**указывается один из вариантов: не нуждается; ремонт (текущий, капитальный); индивидуальное решение с ТСР; технические решения невозможны – организация альтернативной формы обслуживания

Комментарий к заключению: _____

Приложение 4 (II)
к Акту обследования ОСИ к паспорту
доступности ОСИ
№1
от «28» декабря 2015 г.

I Результаты обследования:

4. Зоны целевого назначения здания (целевого посещения объекта) Вариант II – места приложения труда

Наименование функционально-планировочного элемента	Наличие элемента			Выявленные нарушения и замечания		Работы по адаптации объектов	
	есть/нет	№ на плане	№ фото	Содержание	Значимо для инвалида (категория)	Содержание	Виды работ
Место приложения труда	нет						

II Заключение по зоне:

Наименование структурно-функциональной зоны	Состояние доступности* (к пункту 3.4 Акта обследования ОСИ)	Приложение		Рекомендации по адаптации (вид работы)** к пункту 4.1 Акта обследования ОСИ
		№ на плане	№ фото	

* указывается: ДП-В - доступно полностью всем; ДП-И (К, О, С, Г, У) – доступно полностью избирательно (указать категории инвалидов); ДЧ-В - доступно частично всем; ДЧ-И (К, О, С, Г, У) – доступно частично избирательно (указать категории инвалидов); ДУ - доступно условно, ВНД - недоступно

**указывается один из вариантов: не нуждается; ремонт (текущий, капитальный); индивидуальное решение с ТСР; технические решения невозможны – организация альтернативной системы обслуживания

Комментарий к заключению: _____

Приложение 4(III)
к Акту обследования ОСИ к паспорту
доступности ОСИ
№1
от «28» декабря 2015 г.

I Результаты обследования:

4. Зоны целевого назначения здания (целевого посещения объекта) Вариант III – жилые помещения

Наименование функционально-планировочного элемента	Наличие элемента			Выявленные нарушения и замечания		Работы по адаптации объектов	
	есть/нет	№ на плане	№ фото	Содержание	Значимо для инвалида (категория)	Содержание	Виды работ
Жилые помещения	нет						

II Заключение по зоне:

Наименование структурно-функциональной зоны	Состояние доступности* (к пункту 3.4 Акта обследования ОСИ)	Приложение		Рекомендации по адаптации (вид работы)** к пункту 4.1 Акта обследования ОСИ
		№ на плане	№ фото	

* указывается: ДП-В - доступно полностью всем; ДП-И (К, О, С, Г, У) – доступно полностью избирательно (указать категории инвалидов); ДЧ-В - доступно частично всем; ДЧ-И (К, О, С, Г, У) – доступно частично избирательно (указать категории инвалидов); ДУ - доступно условно, ВНД - недоступно

**указывается один из вариантов: не нуждается; ремонт (текущий, капитальный); индивидуальное решение с ТСР; технические решения невозможны – организация альтернативной формы обслуживания

Комментарий к заключению: _____

Приложение 5
к Акту обследования ОСИ к паспорту
доступности ОСИ
№1
от «28» декабря 2015 г.

I Результаты обследования:
5. Санитарно-гигиенических помещений

Наименование объекта, адрес
МБДОУ №104, ул. Дюнная 16 а, г. Красноярск, 660004

Наименование № функционально- планировочного элемента	Наличие элемента			Выявленные нарушения и замечания		Работы по адаптации объектов	
	есть/ нет	№ на плане	№ фото	Содержание	Значимо для инвалида (категори я)	Содержание	Виды работ
5.1 Туалетная комната	есть			- отсутствует информация о помещении;	все	Разместить информацию на высоте 1,35м	ТСР, капитальный ремонт, оказание ситуационной помощи
				- ширина дверного проема 60 см;	К	демонтаж	
				-отсутствуют места крепления костылей, тростей;	К, С, О	Устройство креплений для костылей и тростей	
				-отсутствуют поручни у унитаза и раковины;	К, С, О	Установка поручней у раковины и унитаза	

				-отсутствуют контрастная и тактильная направляющая к унитазу;	С	Нанесение контрастно й и тактильной разметки пути движения к раковине и унитазу	
				-отсутствует кнопка вызова персонала;	Все	Установка кнопки вызова персонала	
5.2	Душевая/ ванная комната	нет					
5.3	Бытовая комната (гардеробная)	нет					
	ОБЩИЕ требования к зоне						

II Заключение по зоне:

Наименование структурно- функциональной зоны	Состояние доступности* (к пункту 3.4 Акта обследования ОСИ)	Приложение		Рекомендации по адаптации (вид работы)** к пункту 4.1 Акта обследования ОСИ
		№ на плане	№ фото	
Санитарно- гигиенические помещения	ДУ (Г)			ТСР, капитальный ремонт, организующая помощь

1 ЭТАП - К- ДУ, О – ДУ, С – ДУ, Г, У – ДУ,

2 ЭТАП – ДП-В

* указывается: ДП-В - доступно полностью всем; ДП-И (К, О, С, Г, У) – доступно полностью избирательно (указать категории инвалидов); ДЧ-В - доступно частично всем; ДЧ-И (К, О, С, Г, У) – доступно частично избирательно (указать категории инвалидов); ДУ - доступно условно, ВНД - недоступно

**указывается один из вариантов: не нуждается; ремонт (текущий, капитальный); индивидуальное решение с ТСР; технические решения невозможны – организация альтернативной формы обслуживания

Комментарий к заключению: _____

Приложение 6
к Акту обследования ОСИ к паспорту
доступности ОСИ
№1
от «28» декабря 2015 г.

I Результаты обследования:
6. Системы информации на объекте

МБДОУ №104, ул. Дюнная 16 а, г. Красноярск, 660004
Наименование объекта, адрес

№ п/п	Наименование функционально-планировочного элемента	Наличие элемента			Выявленные нарушения и замечания		Работы по адаптации объектов	
		есть/нет	№ на плане	№ фото	Содержание	Значимо для инвалида (категория)	Содержание	Виды работ
6.1	Визуальные средства	есть			Нарушение нормативных требований к размещению визуальной информации, отсутствие информации на ясном языке	все	Организовать размещение комплексной системы информации от входа на территорию во всех зонах объекта	ТСР, Капремонт, орг., оказание ситуационной помощи
6.2	Акустические средства	нет			Отсутствие акустической системы оповещения об опасности	все	Организовать размещение комплексной системы информации от входа на территорию во всех зонах объекта	ТСР, капремонт, орг, оказание ситуационной помощи
6.3	Тактильные средства	нет			Отсутствие дублирования информации тактильными средствами	С	Организовать размещение комплексной системы информации от входа на территорию во всех зонах объекта	ТСР, капремонт, орг оказание ситуационной помощи

ОБЩИЕ требования к зоне						
-------------------------------	--	--	--	--	--	--

II Заключение по зоне:

Наименование структурно- функциональной зоны	Состояние доступности* (к пункту 3.4 Акта обследования ОСИ)	Приложение		Рекомендации по адаптации (вид работы)** к пункту 4.1 Акта обследования ОСИ
		№ на плане	№ фото	
Система информации на объекте	ДУ (Г)			Текущий ремонт, ТСР, организационные мероприятия

1 ЭТАП - К- ДУ, О - ДУ, С - ДУ, Г, У - ДУ,
2 ЭТАП - ДП-В

* указывается: ДП-В - доступно полностью всем; ДП-И (К, О, С, Г, У) - доступно полностью избирательно (указать категории инвалидов); ДЧ-В - доступно частично всем; ДЧ-И (К, О, С, Г, У) - доступно частично избирательно (указать категории инвалидов); ДУ - доступно условно, ВНД - недоступно

**указывается один из вариантов: не нуждается; ремонт (текущий, капитальный); индивидуальное решение с ТСР; технические решения невозможны - организация альтернативной формы обслуживания

Комментарий к заключению: _____

№ п/п	Основные структурно-функциональные зоны	Состояние доступности в том числе для основных категорий инвалидов	Приложение	
			№ на плане	№ фото
1	Территория прилегающая к зданию (участок)	ДУ (Г)		
2	Входы в здание	ДУ (Г)		
3	Пути движения внутри здания (в том числе пути эвакуации)	ДУ (Г)		
4	Зоны целевого назначения здания	ДУ (Г)		
5	Санитарно-гигиенические помещения	ДУ (Г)		
6	Система информации и связи на всех зонах	ДУ (Г)		

**РЕЕСТР ОБЪЕКТОВ СОЦИАЛЬНОЙ ИНФРАСТРУКТУРЫ И УСЛУГ
в приоритетных сферах жизнедеятельности инвалидов и других маломобильных групп населения**

Часть 1

№№ п/п	1. Общие сведения об объекте							2. Характеристика деятельности (по обслуживанию населения)			
	Наименование (вид) ОСИ	Адрес ОСИ	№ паспорта доступности ОСИ	Название организации, расположенной на ОСИ	Форма собственности	Вышестоящая организация	Виды оказываемых услуг	Категории населения	Категории и инвалиды в	Исполнитель ИПР (да, нет)	
1	2 раздел - Объект образования	3 ул. Дюнная 16 а, г. Красноярск, 660004	4	5 Муниципальное бюджетное образовательное учреждение «Детский сад № 104 комбинированного вида» (МБДОУ № 104)	6 государственная	7 Главное управление образования администрации Красноярского края	8 Образовательные услуги, присмотр и уход	9 дети	10 О, У	11 да	

Примечание: Внутренняя структура Реестра ОСИ (разделы по строкам) формируется в виде сгруппированного списка по основным (приоритетным) сферам жизнедеятельности инвалидов и других МГН:

1 раздел – объекты здравоохранения

2 раздел - объекты образования

3 раздел - объекты социальной защиты населения

4 раздел - объекты физической культуры и спорта

5 раздел - объекты культуры

6 раздел - объекты связи и информации

7 раздел - объекты транспорта и дорожно-транспортной инфраструктуры

8 раздел - жилые здания и помещения

9 раздел - объекты потребительского рынка и сферы услуг

10 раздел - места приложения труда (специализированные предприятия и организации, специальные рабочие места для инвалидов)

**РЕЕСТР ОБЪЕКТОВ СОЦИАЛЬНОЙ ИНФРАСТРУКТУРЫ И УСЛУГ
в приоритетных сферах жизнедеятельности инвалидов и других маломобильных групп населения**

Часть 2

№№ п/п	3. Состояние доступности объекта			4. Управленческое решение					
	Вариант обустройства объекта ¹	Состояние доступности (в т.ч. для различных категорий инвалидов) ²	Нуждаемость и очередность адаптации	Виды работ по адаптации ³	Плановый период (срок) исполнения	Ожидаемый результат (по состоянию доступности) ⁴	Дата контроля	Результаты контроля ⁵	Дата актуализации информации на Карте доступности субъекта Российской Федерации
1	12	13	14	15	16	17	18	19	20
1.	A	ВНД		Индивидуальное решение с ТСР, Капитальный ремонт		ДП-В			

¹ указывается один из вариантов: «А», «Б».

² указывается: ДП-В - доступен полностью всем; ДП-И (К, О, С, Г, У) - доступен полностью избирательно (указать, каким категориям инвалидов); ДЧ-В - доступен частично всем; ДЧ-И (К, О, С, Г, У) - доступен частично избирательно (указать категории инвалидов); ДУ - доступно условно, ВНД - недоступно.

³ указывается один из вариантов (видов работ): не нуждается; ремонт (текущий, капитальный); индивидуальный; индивидуальные решения невозможны - организация альтернативной формы обслуживания.

⁴ указывается: ДП-В - доступен полностью всем; ДП-И (К, О, С, Г, У) - доступен полностью избирательно (указать, каким категориям инвалидов); ДЧ-В - доступен частично всем; ДЧ-И (К, О, С, Г, У) - доступен частично избирательно (указать категории инвалидов); ДУ - доступно условно.

⁵ дается оценка результата исполнения плановых мероприятий в сравнении с ожидаемыми результатами (по состоянию доступности) - аналогично гр. 17.

Главное управление образования администрации города Красноярска
Территориальный отдел по Ленинскому району
муниципальное бюджетное дошкольное образовательное учреждение
«Детский сад № 104 комбинированного вида» (МБДОУ № 104)

ул. Дюнная 16 А, г. Красноярск 660004
Телефон 2- 64-83-67 mdou104@mail.ru
ОКПО 58799373, ОГРН 1022402059668
ИНН 2462026166 / КПП 246201001

План график
проведения обследования и паспортизация объекта на предмет
доступности детей ОВЗ МБДОУ № 104.

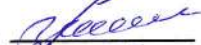
Наименование и характеристика основных функционально-планировочных элементов (параметры доступности объекта)	Срок выполнения	Источник финансирования	Ответственные должностные лица
1. Установить на входе информационный стенд со схемой движения по территории МБДОУ № 104.	01 марта 2017-19	Бюджет (по мере финансирования)	Семенова О.А.
2. Организовать освещение входа на территорию и путей движения к основному и специализированному входу МБДОУ № 104	01 марта 2017-19	Бюджет (по мере финансирования)	Семенова О.А.
3. Установить комплексное оборудование входа для инвалидов с установкой нормативного пандуса на центральном входе в МБДОУ № 104.	01 сентября 2017-19	Бюджет (по мере финансирования)	Семенова О.А.
4. Организовать систему информации с цветовым и тактильным обозначением препятствий для беспрепятственного и удобного передвижения по	01 сентября 2017-19	Бюджет (по мере финансирования)	Семенова О.А.


участку к зданию МБДОУ
№ 104


5. Установить кнопку вызова (переговорное устройство) с закреплением ответственности сотрудников за встречу и сопровождение МГН;	01 сентября 2017-19	Бюджет (по мере финансирования)	Семенова О.А.
6. Заменить ручку на входных дверях, отрегулировать (заменить доводчик);	01 сентября 2017-19	Бюджет (по мере финансирования)	Семенова О.А.
7. Организовать систему оповещения в экстренных случаях и обозначить пути эвакуации;	01 сентября 2017-19	Бюджет (по мере финансирования)	Семенова О.А.
8. Установить на лестнице поручни ведущие от основного входа в здание (и от эвакуационного выхода) на второй этаж, нормативные поручни на высоте 0,9м, с двух сторон с горизонтальным завершением на 0,3м, установить поручни вдоль стен на путях движения МГН;	01 сентября 2017-19	Бюджет (по мере финансирования)	Семенова О.А.
9. Организовать парковку для автомобилей с местами для транспорта инвалидов;	01 сентября 2017-19	Собственными силами сотрудников МБДОУ № 104	Семенова О.А.
10. Нанести контрастную маркировку крайних отделений и рельефную полосу за 0,8м до лестницы;	01 сентября 2017-19	Бюджет (по мере финансирования)	Семенова О.А.
11. Установить поручни у раковины и унитаза,	01 сентября 2017-19	Бюджет (по мере финансирования)	Семенова О.А.


<p>установить кнопку вызова персонала;</p> <p>12. Установить информационные рельефные таблички к каждому помещению на стене рядом с дверью со стороны дверной ручки на высоте от 1,4м до 1,75м.</p>	<p>01 сентября 2017-19</p>	<p>Бюджет (по мере финансирования)</p>	<p>Семенова О.А.</p>
---	----------------------------	--	----------------------

Согласовано:

Вохмина Н.Ф. 

Чернова Л.В. 

Семенова О.А. 

Токарчук Е.В. 

Вафина Ю.И. 