


«СОГЛАСОВАНО»


Председатель местной организации
общероссийской организации
«Всероссийское общество инвалидов»
(ВОИ) Ленинского района

А.И. Мельникова
« » 2016г.

«УТВЕРЖДАЮ»

Заведующий МБДОУ № 41
М.А. Сидорова
№ «15» февраля 2016г.



«СОГЛАСОВАНО»

Начальник территориального отдела
главного управления образования
администрации города
по Ленинскому району города
Красноярска

В.И. Зотов
« » 2016г.

ПАСПОРТ ДОСТУПНОСТИ

объекта социальной инфраструктуры (ОСИ)

Муниципальное бюджетное дошкольное образовательное
учреждение «Детский сад № 41 общеразвивающего вида с
приоритетным осуществлением деятельности по
художественно-эстетическому направлению развития
детей»

№ 1

ПАСПОРТ ДОСТУПНОСТИ
объекта социальной инфраструктуры (ОСИ)
№ 1

1. Общие сведения об объекте

- 1.1. Наименование (вид) объекта: дошкольное образовательное учреждение.
- 1.2. Адрес объекта: Борисевича, 24.
- 1.3. Сведения о размещении объекта:
- отдельно стоящее здание 2 этажа, 1825 кв.м
- наличие прилегающего земельного участка (да, нет); 3449 кв.м
- 1.4. Год постройки здания 1989 г, последнего капитального ремонта 2000 г.
- 1.5. Дата предстоящих плановых ремонтных работ: *текущего - июль 2016,*
капитального -.
сведения об организации, расположенной на объекте
- 1.6. Название организации (учреждения), (полное юридическое наименование – согласно Уставу, краткое наименование) Муниципальное бюджетное дошкольное образовательное учреждение «Детский сад № 41 общеразвивающего вида с приоритетным осуществлением деятельности по художественно-эстетическому направлению развития детей», МБДОУ № 41.
Юридический адрес организации (учреждения): 660124, г. Красноярск, ул. Борисевича, 24.
- 1.8. Основание для пользования объектом (*оперативное управление*, аренда, собственность).
- 1.9. Форма собственности (*государственная*, негосударственная).
- 1.10. Территориальная принадлежность (*федеральная, региональная, муниципальная*)
- 1.11. Вышестоящая организация (*наименование*): территориальный отдел главного Управления образования Администрации г. Красноярска по Ленинскому району.
- 1.12. Адрес вышестоящей организации, другие координаты: 660069, г. Красноярск, проспект Красноярский рабочий, 59 «А».

2. Характеристика деятельности организации на объекте
(по обслуживанию населения)

- 2.1 Сфера деятельности (*здравоохранение, образование, социальная защита, физическая культура и спорт, культура, связь и информация, транспорт, жилой фонд, потребительский рынок и сфера услуг, другое*)
- 2.2 Виды оказываемых услуг: реализация образовательной программы дошкольного образования.
- 2.3 Форма оказания услуг: (*на объекте*, с длительным пребыванием, в т.ч. проживанием, на дому, дистанционно)
- 2.4 Категории обслуживаемого населения по возрасту: (*дети*, взрослые трудоспособного возраста, пожилые; все возрастные категории).

- 2.5 Категории обслуживаемых инвалидов: *инвалиды, передвигающиеся на коляске, инвалиды с нарушениями опорно-двигательного аппарата; нарушениями зрения, нарушениями слуха, нарушениями умственного развития.*
- 2.6 Плановая мощность: посещаемость (количество обслуживаемых в день), вместимость, пропускная способность 154 ребёнка.
- 2.7 Участие в исполнении ИПР инвалида, ребенка-инвалида (да, нет)

3. Состояние доступности объекта

3.1 Путь следования к объекту пассажирским транспортом

(описать маршрут движения с использованием пассажирского транспорта)

Остановка Северная: Маршрутный автобус № 9 (Предмостная площадь - Верхняя Базаиха),

Маршрутный автобус № 90 (Верхняя Базаиха - Госуниверситет);

Остановка Северная (магазин Командор): Маршрутный автобус №74 (Шинное кладбище – Кардиологический центр).

наличие адаптированного пассажирского транспорта к объекту: не имеется.

3.2 Путь к объекту от ближайшей остановки пассажирского транспорта:

3.2.1 расстояние до объекта от остановки транспорта 82 м.

3.2.2 время движения (пешком) 3-5 мин

3.2.3 наличие выделенного от проезжей части пешеходного пути (да, нет),

3.2.4 Перекрестки: *нерегулируемые; регулируемые, со звуковой сигнализацией, таймером; нет*

3.2.5 Информация на пути следования к объекту: *акустическая, тактильная, визуальная; нет*

3.2.6 Перепады высоты на пути: есть, нет (выбоины на дороге)

Их обустройство для инвалидов на коляске: да, нет.

3.3 Организация доступности объекта для инвалидов (форма обслуживания*) с учетом СП 35-101-2001

№ п/п	Категория инвалидов (вид нарушения)	Вариант организации доступности объекта (формы обслуживания)*
1.	Все категории инвалидов и МГН	ДУ
	<i>в том числе инвалиды:</i>	
2.	передвигающиеся на креслах-колясках	ВНД
3.	с нарушениями опорно-двигательного аппарата	ДУ
4.	с нарушениями зрения	ВНД
5.	с нарушениями слуха	ВНД
6.	с нарушениями умственного развития	ДУ

* - указывается один из вариантов: «А», «Б», «ДУ», «ВНД»

3.4 Состояние доступности основных структурно-функциональных зон

№ п/п	Основные структурно-функциональные зоны	Состояние доступности, в том числе для основных категорий инвалидов**
1	Территория, прилегающая к зданию (участок)	ДЧ-И (Г, У)
2	Вход (входы) в здание	ДЧ-И (Г, У)
3	Путь (пути) движения внутри здания (в т.ч. пути эвакуации)	ДЧ-И (Г, У)
4	Зона целевого назначения здания (целевого посещения объекта)	ДЧ-И (У)
5	Санитарно-гигиенические помещения	ДЧ-И (С, Г, У)
6	Система информации и связи (на всех зонах)	ДУ
7	Пути движения к объекту (от остановки транспорта)	ДУ

** Указывается: ДП-В - доступно полностью всем; ДП-И (К, О, С, Г, У) – доступно полностью избирательно (указать категории инвалидов); ДЧ-В - доступно частично всем; ДЧ-И (К, О, С, Г, У) – доступно частично избирательно (указать категории инвалидов); ДУ - доступно условно, ВНД – временно недоступно

3.5. Итоговое заключение о состоянии доступности ОСИ: Данный ОСИ имеет низкую оценку состояния доступности для инвалидов и маломобильных групп населения. На пути следования к объекту имеются перепады высот более 4 см. (бордюры, ступеньки). Покрытие прилегающей территории нуждается в замене. Центральный вход и входные группы не имеют пандусов и поручней, кнопки вызова помощника, автоматически открывающиеся двери. Аварийные выходы не имеют пандусов и поручней. На путях движения внутри зданий имеются лестницы без поручней. Второй этаж недоступен для инвалидов и маломобильных групп населения. Санитарно-гигиенические помещения не предназначены для инвалидов и маломобильных групп населения. Визуальные, акустические, тактильные средства и устройства информации отсутствуют.

4. Управленческое решение

4.1. Рекомендации по адаптации основных структурных элементов объекта

№ п \п	Основные структурно-функциональные зоны объекта	Рекомендации по адаптации объекта (вид работы)*
1.	Территория, прилегающая к зданию (участок)	индивидуальное решение с ТСП
2.	Вход (входы) в здание	индивидуальное решение с ТСП
3.	Путь (пути) движения внутри здания (в т.ч. пути эвакуации)	индивидуальное решение с ТСП
4.	Зона целевого назначения здания (целевого посещения объекта)	индивидуальное решение с ТСП

5.	Санитарно-гигиенические помещения	индивидуальное решение с ТСП
6.	Система информации на объекте (на всех зонах)	индивидуальное решение с ТСП
7.	Пути движения к объекту (от остановки транспорта)	индивидуальное решение с ТСП
8.	Все зоны и участки	индивидуальное решение с ТСП

*- указывается один из вариантов (видов работ): не нуждается; ремонт (текущий, капитальный); индивидуальное решение с ТСП; технические решения невозможны – организация альтернативной формы обслуживания

4.2. Период проведения работ в рамках исполнения Государственной программы РФ «Доступная среда» на 2011-2015 годы» (постановление Правительства РФ от 17.03.2011 №175, новая редакция утв. постановлением Правительства РФ от 15.04.2014 №297; распоряжением Правительства РФ №2136-р от 27.10.2014 – продление до 2020 года, проект до 2020 года от 31.08.2015).

(указывается наименование документа: программы, плана)
(указывается наименование документа: программы, плана)

4.3 Ожидаемый результат (по состоянию доступности) после выполнения работ по адаптации **состояние доступности основных структурно-функциональных зон объекта изменятся с ДУ и ДЧ-И до ДП-В.**

Оценка результата исполнения программы, плана (по состоянию доступности)

4.4. Для принятия решения требуется, **не требуется** (нужное подчеркнуть) согласование: _____

Имеется заключение уполномоченной организации о состоянии доступности объекта (наименование документа и выдавшей его организации, дата), прилагается _____

4.5. Информация размещена (обновлена) на Карте доступности субъекта Российской Федерации дата _____

(наименование сайта, портала)

5. Особые отметки

Паспорт сформирован на основании:


1. Анкеты (информации об объекте) от «10» февраля 2016 г.,
2. Акта обследования объекта: № акта 7 от «11» февраля 2016 г.
3. Решения Комиссии: _____

1. Председатель местной организации
общероссийской организации
«Всероссийское общество инвалидов»

(ВОИ) Ленинского района А.И. Мельникова  « » 2016г.;

(Ф.И.О.)

(Подпись)

2. Заведующий МБДОУ № 41 Сидорова М.А.  «15» февраля 2016г.;

(Ф.И.О.)

(Подпись)

3. Зам.зав по ВМР

Сороковская Б.А.  «15» февраля 2016г.;

(Ф.И.О.)

(Подпись)

4. Завхоз

Сковородкина Ю. С.  «15» февраля 2016г.

(Ф.И.О.)

(Подпись)

УТВЕРЖДАЮ
Заведующий МБДОУ № 41
Сидорова М.А.
« » 20 г.



АНКЕТА
(информация об объекте, социальной инфраструктуре)
К ПАСПОРТУ ДОСТУПНОСТИ ОСИ
№ 1

1. Общие сведения об объекте

- 1.1. Наименование (вид) объекта: дошкольное образовательное учреждение.
- 1.2. Адрес объекта: Борисевича, 24.
- 1.3. Сведения о размещении объекта:
- отдельно стоящее здание 2 этажа, 1825 кв.м
- наличие прилегающего земельного участка (да, нет); 3449 кв.м
- 1.4. Год постройки здания 1989 г, последнего капитального ремонта 2000 г.
- 1.5. Дата предстоящих плановых ремонтных работ: текущего июль 2016, капитального -
сведения об организации, расположенной на объекте
- 1.6. Название организации (учреждения), (полное юридическое наименование – согласно Уставу, краткое наименование) Муниципальное бюджетное дошкольное образовательное учреждение «Детский сад № 41 общеразвивающего вида с приоритетным осуществлением деятельности по художественно-эстетическому направлению развития детей», МБДОУ № 41.
Юридический адрес организации (учреждения): 660124, г. Красноярск, ул. Борисевича, 24.
- 1.8. Основание для пользования объектом (оперативное управление, аренда, собственность).
- 1.9. Форма собственности (государственная, негосударственная).
- 1.10. Территориальная принадлежность (федеральная, региональная, муниципальная)
- 1.11. Вышестоящая организация (наименование): территориальный отдел главного Управления образования Администрации г. Красноярска по Ленинскому району.
- 1.12. Адрес вышестоящей организации, другие координаты: 660069, г. Красноярск, проспект Красноярский рабочий, 59 «А».

2. Характеристика деятельности организации на объекте

- 2.1 Сфера деятельности (здравоохранение, образование, социальная защита, физическая культура и спорт, культура, связь и информация, транспорт, жилой фонд, потребительский рынок и сфера услуг, другое)
- 2.2 Виды оказываемых услуг: реализация образовательной программы дошкольного образования.

2.3 Форма оказания услуг: (на объекте, с длительным пребыванием, в т.ч. проживанием, на дому, дистанционно)

2.4 Категории обслуживаемого населения по возрасту: (дети, взрослые трудоспособного возраста, пожилые; все возрастные категории).

2.5 Категории обслуживаемых инвалидов: *инвалиды, передвигающиеся на коляске, инвалиды с нарушениями опорно-двигательного аппарата; нарушениями зрения, нарушениями слуха, нарушениями умственного развития.*

2.6 Плановая мощность: посещаемость (количество обслуживаемых в день), вместимость, пропускная способность 154 ребёнка.

2.7 Участие в исполнении ИПР инвалида, ребенка-инвалида (да, нет)

3. Состояние доступности объекта для инвалидов и других маломобильных групп населения (МГН)

3.1 Путь следования к объекту пассажирским транспортом

(описать маршрут движения с использованием пассажирского транспорта)

Остановка Северная: Маршрутный автобус № 9 (Предмостная площадь - Верхняя Базаиха),

Маршрутный автобус № 90 (Верхняя Базаиха - Госуниверситет);

Остановка Северная (магазин Командор): Маршрутный автобус №74 (Шинное кладбище – Кардиологический центр).

наличие адаптированного пассажирского транспорта к объекту: не имеется.

3.2 Путь к объекту от ближайшей остановки пассажирского транспорта:

3.2.1 расстояние до объекта от остановки транспорта 82 м.

3.2.2 время движения (пешком) 3-5 мин

3.2.3 наличие выделенного от проезжей части пешеходного пути (да, нет),

3.2.4 Перекрестки: *нерегулируемые; регулируемые, со звуковой сигнализацией, таймером; нет*

3.2.5 Информация на пути следования к объекту: *акустическая, тактильная, визуальная; нет*

3.2.6 Перепады высоты на пути: есть, нет (выбоины на дороге)

Их обустройство для инвалидов на коляске: да, нет.

3.3 Вариант организации доступности ОСИ (формы обслуживания)* с учетом СП 35-101-2001

№ п/п	Категория инвалидов (вид нарушения)	Вариант организации доступности объекта
1.	Все категории инвалидов и МГН	ДУ
	<i>в том числе инвалиды:</i>	
2	передвигающиеся на креслах-колясках	ВНД
3	с нарушениями опорно-двигательного аппарата	ДУ
4	с нарушениями зрения	ВНД
5	с нарушениями слуха	ВНД

6	с нарушениями умственного развития	ДУ
---	------------------------------------	----

* - указывается один из вариантов: «А», «Б», «ДУ», «ВНД»

4. Управленческое решение (предложения по адаптации основных структурных элементов объекта)

№ п \ п	Основные структурно-функциональные зоны объекта	Рекомендации по адаптации объекта (вид работы)*
1	Территория, прилегающая к зданию (участок)	индивидуальное решение с ТСП
2	Вход (входы) в здание	индивидуальное решение с ТСП
3	Путь (пути) движения внутри здания (в т.ч. пути эвакуации)	индивидуальное решение с ТСП
4	Зона целевого назначения (целевого посещения объекта)	индивидуальное решение с ТСП
5	Санитарно-гигиенические помещения	индивидуальное решение с ТСП
6	Система информации на объекте (на всех зонах)	индивидуальное решение с ТСП
7	Пути движения к объекту (от остановки транспорта)	индивидуальное решение с ТСП
8	Все зоны и участки	индивидуальное решение с ТСП

*- указывается один из вариантов (видов работ): не нуждается; ремонт (текущий, капитальный); индивидуальное решение с ТСП; технические решения невозможны – организация альтернативной формы обслуживания

Размещение информации на Карте доступности субъекта Российской Федерации согласовано

(подпись, Ф.И.О., должность; координаты для связи уполномоченного представителя объекта)